



АДМИНИСТРАЦИЯ ГОРОДА ПЕРМИ  
ДЕПАРТАМЕНТ ЗЕМЕЛЬНЫХ ОТНОШЕНИЙ

РЕШЕНИЕ

о размещении объектов № 494 от 25.03.2019

г. Пермь, ул. Сибирская, 15

Департамент земельных отношений администрации города Перми в соответствии с пунктом 3 статьи 39.36 Земельного кодекса Российской Федерации, Положением о порядке и условиях размещения объектов на землях или земельных участках, находящихся в государственной или муниципальной собственности, на территории Пермского края без предоставления земельных участков и установления сервитутов, утвержденным постановлением Правительства Пермского края от 22.07.2015 № 478-п

**разрешает** АО «Газпром газораспределение Пермь» (ИНН 5902183841, ОГРН 1025900512670, место нахождения: 614000, Пермский край, г. Пермь, ул. Петропавловская, 43)

**размещение объекта:** газопровод давлением до 0,6 Мпа, для размещения которого не требуется разрешения на строительство, к жилому дому по ул. Пушкина, 7в

**на землях:** государственная собственность на которые не разграничена

**на срок** 11 месяцев

**местоположение:** Пермский край, г. Пермь, Свердловский район, п. Новые Ляды, ул. Пушкина

**способ размещения объекта:** подземный

Территория, согласно схеме, расположена в зонах с особым условием использования территорий: охранная зона ВЛ 0,4 кВ от ТП-2302, ВЛ 0,4 кВ от ТП-2303, ВЛ 0,4 кВ от ТП-2304, ВЛ 0,4 кВ от ТП-2305, ВЛ 0,4 кВ от ТП-3277, ВЛ 0,4 кВ от ТП-3299, ВЛ 0,4 кВ от ТП-2298.

АО «Газпром газораспределение Пермь»:

1. Соблюдать порядок использования земельных участков, установленный постановлением Правительства Российской Федерации от 24.02.2009 № 160 «О порядке установления охранных зон объектов электросетевого хозяйства и особых условий использования земельных участков, расположенных в границах таких зон».

2. В соответствии с пунктом 7(2) Положения о порядке и условиях размещения объектов на землях или земельных участках, находящихся в государственной или муниципальной собственности, на территории Пермского края без предоставления земельных участков и установления сервитутов,

утвержденного Постановлением Правительства Пермского края от 22.07.2015 № 478-п, представить в департамент земельных отношений администрации города Перми в течение 1 месяца с момента размещения объектов материалы контрольной геодезической съемки размещенных объектов на бумажном и электронном носителях на безвозмездной основе.

В соответствии со статьей 20<sup>1</sup> Закона Пермского края от 14.09.2011 № 805-ПК «О градостроительной деятельности в Пермском крае» АО «Газпром газораспределение Пермь»:

Не позднее чем за 10 рабочих дней до начала строительства и (или) реконструкции безвозмездно передает в департамент градостроительства и архитектуры администрации города Перми один экземпляр копий разделов проектной документации, предусмотренных пунктом 1 части 12 статьи 48 Градостроительного кодекса Российской Федерации;

В течение 10 рабочих дней после окончания работ по строительству, реконструкции безвозмездно передать в департамент градостроительства и архитектуры администрации города Перми схему, отображающую расположение объекта и сетей инженерно-технического обеспечения, подписанную застройщиком (техническим заказчиком), с приложением текстового и графического описания местоположения границ охранной и санитарно-защитной зоны, перечень координат характерных точек границ такой зоны.

Приложение: схема предполагаемых к использованию земель или части земельного участка на 1 л. в 1 экз.

Начальник отдела предоставления  
земельных участков по работе  
с юридическими лицами



Н.М.Санникова



Схема предполагаемых к использованию земель или части земельного участка

Объект: Газопровод давлением до 0,6 Мпа, для размещения которого не требуется разрешения на строительство

Местоположение: расположенных по адресу: Пермский край, г. Пермь,  
Свердловский район, п. Новые Ляды,  
ул. Пушкина, к дому 7в

Площадь земель или части земельного участка, кв.м.: 68

Категория земель: земли населенных пунктов

Вид разрешенного использования: -

Описание границ смежных землепользователей:

От точки n1 до точки n2 - земли общего пользования

От точки н2 до точки н3 - земельный участок  
с кадастровым номером 59:01:0000000:934






От точки н3 до точки н4 - земли общего пользования

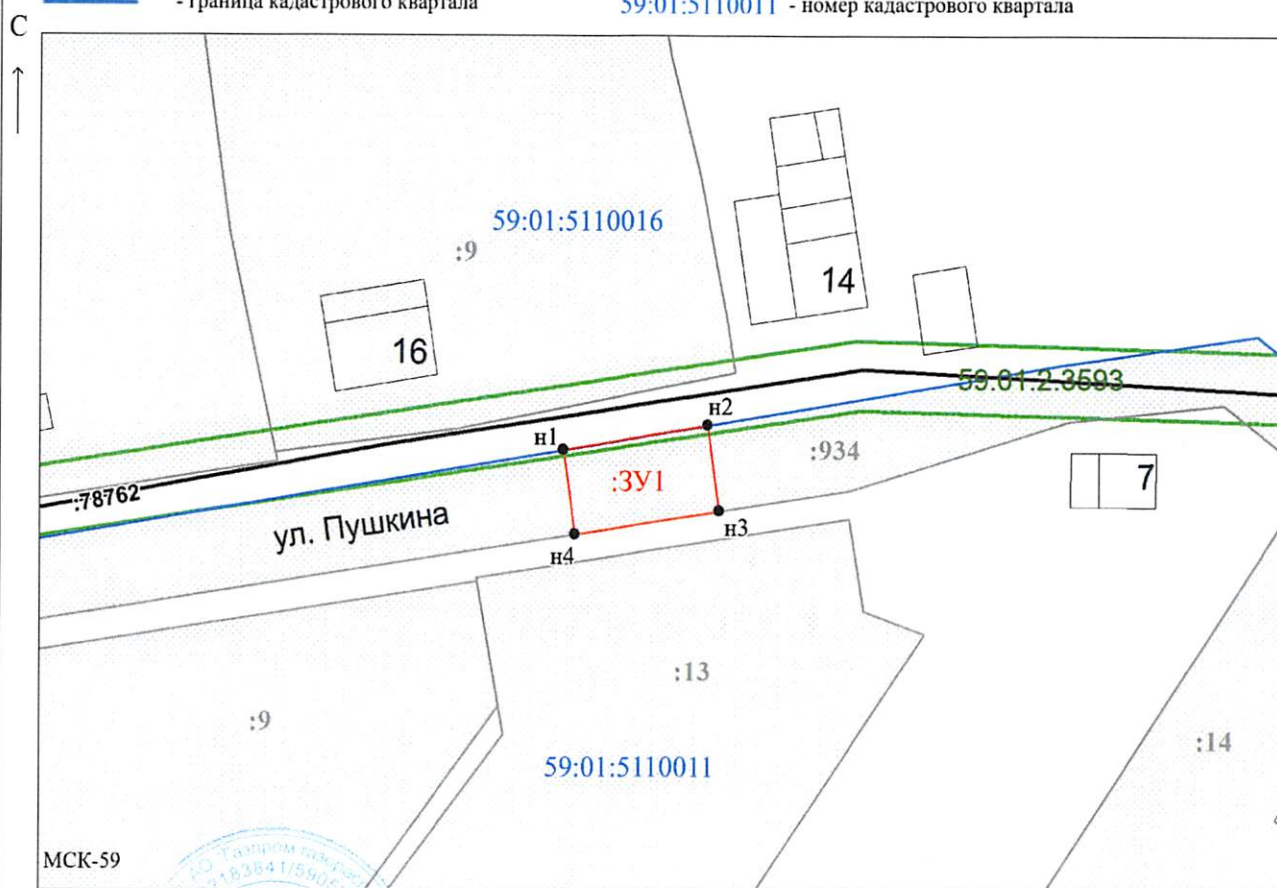
От точки н4 до точки н1 - земельный участок  
с кадастровым номером 59:01:0000000:934

Каталог координат, м

№ точки границы	X	Y
n1	522589.63	2253111.94
n2	522591.42	2253122.79
n3	522585.26	2253123.68
n4	522583.58	2253112.82
n1	522589.63	2253111.94

**Условные обозначения:**

- |   |   |   |               |  |
|---|---|---|---------------|--|
|  | - предполагаемый участок земель,<br>на которых планируется размещение объекта |  | 59.01.2.3593  | - зоны с особыми условиями использования территории, сведения о которых внесены в ЕГРН |
|  | :5  |   |               | - обозначение запрашиваемого земельного участка  |
|  | :32   |   |               | - характерная точка границ земель или части земельного участка                         |
|  | - граница кадастрового квартала   |   | 59:01:5110011 | - номер кадастрового квартала  |



Масштаб 1:500

Заявитель: \_\_\_\_\_ / Егошина И.В.

МП  
(для юридических лиц  
и индивидуальных предпринимателей)

(подпись, расшифровка подписи)